Tvoříme společně
Nový Knín

Návrh č.6

Název:

Pumptrack (skate či bike park)

Popis:

Revitalizace stávajícího bike parku s nově osazenými prvky. Různé= terénní prvky jako např. boule, klopenky apod. Firma Dirty parks by byla schopna menší pumptrack park realizovat na podzim 2022. V případě asfaltového pumptracku by se jednalo o dráhu pro BMX, horská kola, koloběžky, in-line brusle, skateboardy a nongboardy. Asfaltový beton je nejhodnotnějším materiálem.

Místo realizace:

V Novém Kníně u „Koupelny"

pozemek p. č. 672/1, k. ú. Nový Knín

pozemek p. č. 672/7, k. ú. Nový Knín

nebo

za mateřskou školkou ve Starém Kníně

pozemek p. č. 424/2, k. ú. Starý Knín

Oba pozemky jsou ve vlastnictví Města Nový Knín.

Využití návrhu občany:

Využití přibližně čtyř set dětí z Nového Knína a okolí ve věku 9 – 20 let. Otevřeno od 8:00 do 20:00 hod, nebo nepřetržitě.

Předpokládané náklady:

380 000 Kč.

asfaltového pumptracku, o dráhu pro BMX, horská kola, koloběžky, in-line brusle, skateboardy a longboardy. Asfaltový beton je určitě nejhodnějším materiálem.

Jak využijí návrh občané: (počet osob, které budou finální podobu návrhu užívat, provozní doba apod.)

minimálně cca 400 dětí (z Nového Knína a okolí) ve věku 9-20 let.

Otevřeno 8-20 hod nebo stále otevřené.

PŘEDPOKLÁDANÉ NÁKLADY SOUVISEJÍCÍ S REALIZACÍ NÁPADU

POLOŽKA	POPIS	POČET KUSŮ	CENA VČETNĚ DPH ZA KUS	CENA CELKEM VČETNĚ DPH
Monitorování terénu	Vypracování návrhu projektu	1	15-30 000 Kč	30 000 Kč
Realizace parku			300-400 000 Kč	
Náklady celkem				**380 000 Kč**

Zpracování osobních údajů – pro účel návrhu

- Podpisem tohoto dokumentu udělujete souhlas Městu Nový Knín, náměstí Jiřího z Poděbrad 1, IČ: 00242888, (dále jen „správce"), aby ve smyslu zákona č.101/2000 Sb., o ochraně osobních údajů (dále jen „zákon o ochraně osobních údajů") a nařízení (EU) 2016/679 o ochraně fyzických osob v souvislosti se zpracováním osobních údajů a o volném pohybu těchto údajů, zpracovával tyto osobní údaje: jméno a příjmení, trvalé bydliště, kontaktní adresa, e-mail, telefonní číslo, datum narození, podpis.
- Osobní údaje budou zpracovány pouze pro účely výběru projektu v rámci participativního rozpočtu pro rok 2022. Tyto údaje budou správcem uloženy nejpozději do následujícího měsíce po ukončení realizace podaného vítězného návrhu v rámci projektu participativního rozpočtu pro

40 Pumptrack

41

Pumptrack

- Uměle vytvořený uzavřený okruh pro jízdu na kole (koloběžce, skateboardu, inline bruslích). Dráhu lze projíždět bez šlapání či odrážení.
- Okruh je tvořený vlnami a klopenými zatáčkami, které umožňují udržovat a zvyšovat rychlost.

42

Pumptrack

Pumptrack

- Pumtracková dráha může mít přírodní nebo umělý povrch.

44

Pumptrack

- Pumptrackové dráhy s umělým povrchem, z modulárních dílů.



45

Pumptrack

- Pumptrackové dráhy s umělým povrchem, z modulárních dílů.

46

Pumptrack

Posouzení záměru

- Záměr je X není stavba ?
- Sportovní plocha, hřiště… → Rozhodnutí o změně využití území
- Terénní úpravy

Stavba

§ 2 odst. 3 zákona č. 183/2006 Sb., o územním plánování a stavebním řádu (stavební zákon), ve znění pozdějších předpisů

Stavbou se rozumí veškerá stavební díla, která vznikají stavební nebo montážní technologií, bez zřetele na jejich stavebně technické provedení, použité stavební výrobky, materiály a konstrukce, na účel využití a dobu trvání. Dočasná stavba je stavba, u které stavební úřad předem omezí dobu jejího trvání. Za stavbu se považuje také výrobek plnící funkci stavby. Stavba, která slouží reklamním účelům, je stavba pro reklamu.

47

Pumptrack

Terénní úprava

§ 3 odst. 1 SZ

Terénní úpravou se pro účely tohoto zákona rozumí zemní práce a změny terénu, jimiž se podstatně mění vzhled prostředí nebo odtokové poměry, těžební a jim podobné a s nimi související práce, nejedná-li se o hornickou činnost nebo činnost prováděnou hornickým způsobem, například skladovací a odstavné plochy, násypy, zavážky, úpravy pozemků pro zřízení hřišť a sportovišť, těžební práce na povrchu.

48

Pumptrack

Terénní úpravy

§ 80 odst. 2 písm. a) SZ Rozhodnutí o změně využití území vyžadují terénní úpravy podle § 3 odst. 1 SZ:

Terénní úpravou se pro účely tohoto zákona rozumí zemní práce a změny terénu, jimiž se podstatně mění vzhled prostředí nebo odtokové poměry, těžební a jim podobné a s nimi související práce, nejedná-li se o hornickou činnost nebo činnost prováděnou hornickým způsobem, například skladovací a odstavné plochy, násypy, zavážky, úpravy pozemků pro zřízení hřišť a sportovišť, těžební práce na povrchu.

§ 80 odst. 2 písm. e) SZ Rozhodnutí o změně využití území vyžadují změny druhu pozemku nebo způsobu využití pozemků, zejména zřizování, rušení a úpravy vinic, chmelnic, lesů, parků, zahrad a sadů, pokud podmínky nejsou stanoveny schválenými pozemkovými úpravami nebo jiným územním rozhodnutím.

49

Pumptrack

Terénní úpravy

§ 80 odst. 3 písm. a) SZ Rozhodnutí o změně využití území ani územní souhlas nevyžadují terénní úpravy do 1,5 m výšky nebo hloubky o výměře do 300 m^2 na pozemcích, které nemají společnou hranici s veřejnou pozemní komunikací nebo veřejným prostranstvím, pokud nedochází k nakládání s odpady.

§ 96 odst. 2 písm. f) SZ Územní souhlas postačí v případech terénních úprav do 1,5 m výšky nebo hloubky o výměře nad 300 m^2 nejvíce však do 1 000 m^2 na pozemcích, které nehraničí s veřejnými pozemními komunikacemi nebo veřejným prostranstvím, pokud nedochází k nakládání s odpady.

50

Pumptrack

Veřejné prostranství

§ 34 zákona č. 128/2000 Sb., o obcích, ve znění pozdějších předpisů

Veřejným prostranstvím jsou všechna náměstí, ulice, tržiště, chodníky, veřejná zeleň, parky a další prostory přístupné každému bez omezení, tedy sloužící obecnému užívání, a to bez ohledu na vlastnictví k tomuto prostoru.

51

Pumptrack

Informace o pozemku

Parcelní číslo:	672/1
Obec:	Nový Knín [540901]
Katastrální území:	Nový Knín [707635]
Číslo LV:	10001
Výměra [m^2]:	1702
Typ parcely:	Parcela katastru nemovitostí
Mapový list:	
Určení výměry:	Graficky nebo v digitalizované mapě
Druh pozemku:	zahrada

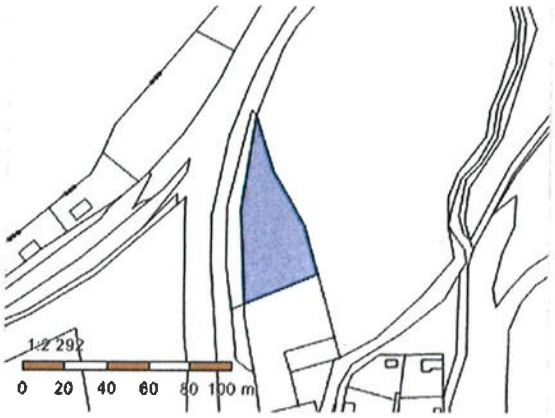

Vlastníci, jiní oprávnění

Vlastnické právo	Podíl
Město Nový Knín, náměstí Jiřího z Poděbrad 1, 26203 Nový Knín	

Způsob ochrany nemovitosti

Název
zemědělský půdní fond

Seznam BPEJ

BPEJ	Výměra
56811	1584
46701	118

Omezení vlastnického práva

Nejsou evidována žádná omezení.

Jiné zápisy

Nejsou evidovány žádné jiné zápisy.

Řízení, v rámci kterých byl k nemovitosti zapsán cenový údaj

Nemovitost je v územním obvodu, kde státní správu katastru nemovitostí ČR vykonává Katastrální úřad pro Středočeský kraj, Katastrální pracoviště Příbram

Zobrazené údaje mají informativní charakter. Platnost dat k 29.03.2022 11:00.

© 2004 - 2022 Český úřad zeměměřický a katastrální

Verze 6.2.5 b0 [WWW6]

704/3
672/1
672/1
414
227
226
Jetecká

Informace o pozemku

Parcelní číslo:	672/7
Obec:	Nový Knín [540901]
Katastrální území:	Nový Knín [707635]
Číslo LV:	10001
Výměra [m²]:	567
Typ parcely:	Parcela katastru nemovitostí
Mapový list:	
Určení výměry:	Graficky nebo v digitalizované mapě
Druh pozemku:	zahrada

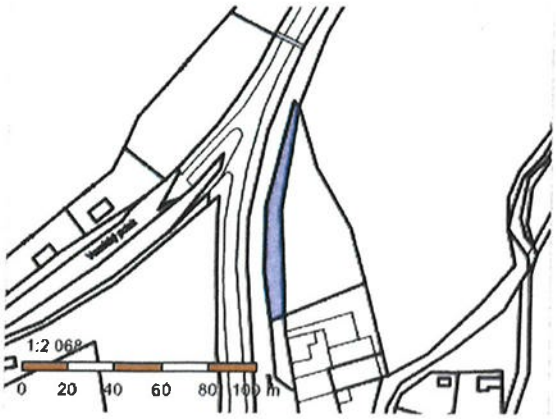

Vlastníci, jiní oprávnění

Vlastnické právo	Podíl
Město Nový Knín, náměstí Jiřího z Poděbrad 1, 26203 Nový Knín	

Způsob ochrany nemovitosti

Název
zemědělský půdní fond

Seznam BPEJ

BPEJ	Výměra
46701	56
56811	511

Omezení vlastnického práva

Nejsou evidována žádná omezení.

Jiné zápisy

Nejsou evidovány žádné jiné zápisy.

Řízení, v rámci kterých byl k nemovitosti zapsán cenový údaj

Nemovitost je v územním obvodu, kde státní správu katastru nemovitostí ČR vykonává Katastrální úřad pro Středočeský kraj, Katastrální pracoviště Příbram

Zobrazené údaje mají informativní charakter. Platnost dat k 29.03.2022 11:00.

© 2004 - 2022 Český úřad zeměměřický a katastrální

Verze 6.2.5 b0 [WWW6]

704/3
672/1
672/1
414
227
226
Jatecká
1:500
0 5 10 15 20 25 m

Informace o pozemku

Parcelní číslo:	424/2
Obec:	Nový Knín [540901]
Katastrální území:	Starý Knín [707643]
Číslo LV:	10001
Výměra [m^2]:	5321
Typ parcely:	Parcela katastru nemovitostí
Mapový list:	
Určení výměry:	Ze souřadnic v S-JTSK
Druh pozemku:	ovocný sad

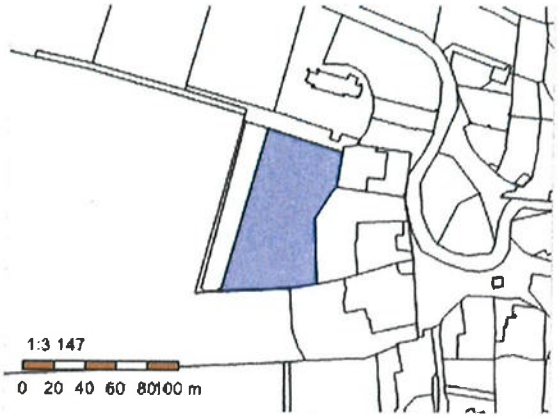

Vlastníci, jiní oprávnění

Vlastnické právo	Podíl
Město Nový Knín, náměstí Jiřího z Poděbrad 1, 26203 Nový Knín	

Způsob ochrany nemovitosti

Název
zemědělský půdní fond

Seznam BPEJ

BPEJ	Výměra
42611	5321

Omezení vlastnického práva

Nejsou evidována žádná omezení.

Jiné zápisy

Typ
Změna výměr obnovou operátu

Řízení, v rámci kterých byl k nemovitosti zapsán cenový údaj

Nemovitost je v územním obvodu, kde státní správu katastru nemovitostí ČR vykonává Katastrální úřad pro Středočeský kraj, Katastrální pracoviště Příbram

Zobrazené údaje mají informativní charakter. Platnost dat k 29.03.2022 11:00.

© 2004 - 2022 Český úřad zeměměřický a katastrální

Verze 6.2.5 b0 [WWW6]